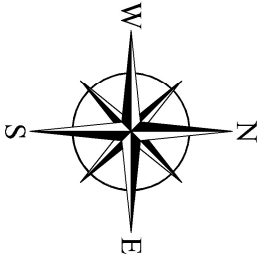




arch. Kamili Czerny 43-190 MIKOŁÓW ul. Piaskowa 90 arch-ps@wp.pl 602-19-86-68	
Projekt: Projekt budowy obiektów mającej architekturę w miejscach publicznych dla zadania pn.: „Strefa Obieżowa - zagospodarowanie przestrzeni publicznej na cele wypoczynku rodzinnego”	
Inwestor: GMINA LIBIAŻ - URZĄD MIEJSKI W LIBIAŻU	Skala: 1:500
Temat: Libiąż ul. Działkowa 1	Datę: 03.2025
Autorka opracowania: mgr inż. arch. Kamili Czerny	Wzrost: 1507/SŁOIKKI



MAPA DO CELÓW PROJEKTOWYCH SKALA 1:500 SEKCJA NR. 6.126.32.20.1.2	
Województwo: małopolskie Powiat: chrzanowski Jednostka ewidencyjna: 120304_4, Libiąż Obręb: 120304_4.001, Libiąż Mały Działka: 215/5, 2154/12 Układ współrzędnych prostokątnych płaskich: 2000/18 Układ wysokości: normalnych: PL-EVR2007-NH	PRACOWNIA GEODEZYJNO-KARTOGRAFICZNA Adam Jaroż 32-500 Chrzanów, ul. Sienna 6 tel./fax 032 623 50 34, kom. 607 098 779 NIP 626-136-98-54
MAPA JEST AKTUALNA NA DZIEŃ 04.03.2025 W ZAKRESIE SYTUACJI I UZBROJENIA NA PODSTAWIE POMIARU, WYNIKU TERENOWEGO.	Nr ks.r. – 42/2025 DATA: 21.10.2024
ID:6640.458.2025	

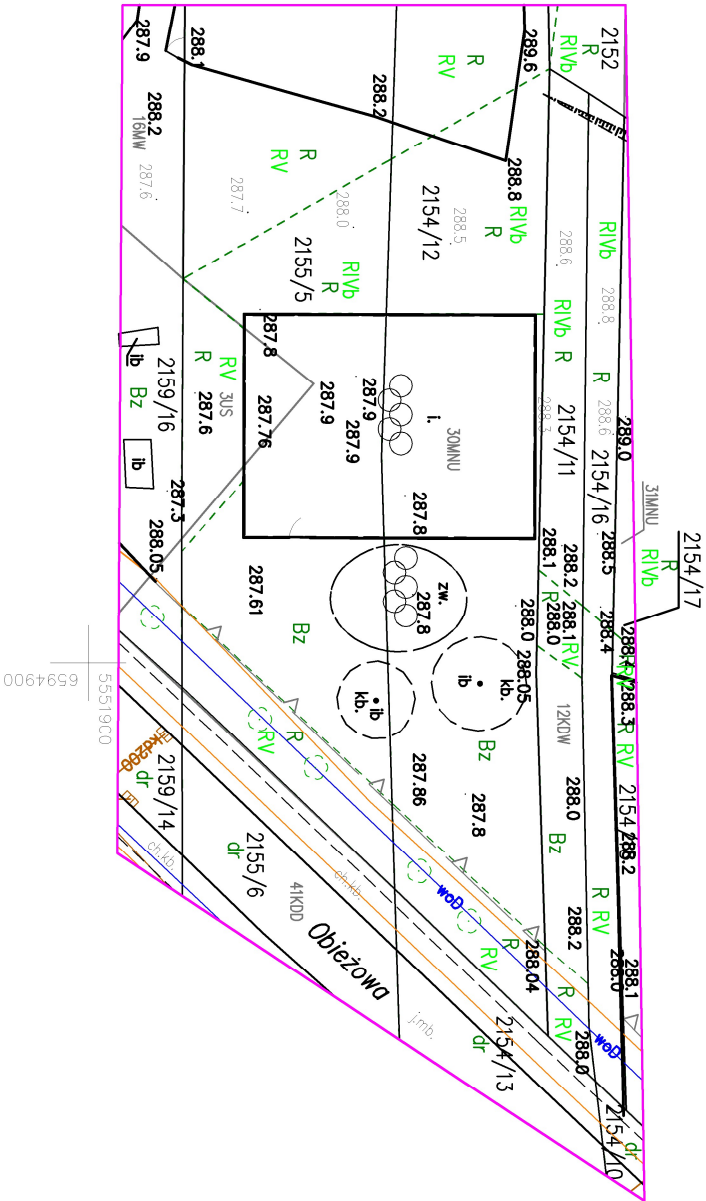
NIE WYKLUCZA SIĘ ISTNIENIA W TERENIE INNYCH NIE WSKAZANYCH NA NINIEJSZEJ MAPIE ELEMENTÓW UZBROJENIA TERENU, KTÓRE NIE BYŁY ZGŁOSZONE DO INWENTARYZACJI LUB O KTÓRYCH BRAK JEST INFORMACJI W INSTYTUCJACH BRANŻOWYCH.

Legenda

- zakres aktualizacji
- energia
- wodociąg
- gazociąg
- teletechnika
- kanalizacja
- granice działek
- użytek gruntowy

Legenda MPZP

- linię rozgraniczającą tereny o różnym przeznaczeniu lub różnych zasadach zagospodarowania
- nieprzekraczalne linie zabudowy
- 30,31MNU – tereny zabudowy mieszkaniowej jednorodzinnej i zabudowy usługowej
- 16MW – tereny zabudowy mieszkaniowej wielorodzinnej
- 3US – tereny sportu i rekreacji
- 41KDD – teren dróg publicznych klasy dojazdowej
- 12KDW – teren dróg wewnętrznych





LEGENDA:

ŁAWKA Z OPARCIEM

ŁAWKA BEZ OPARCIA

## KOSZ NA ODPADKI

# REGULAMIN

FURTKA

URZĄDZENIA SŁOWNI

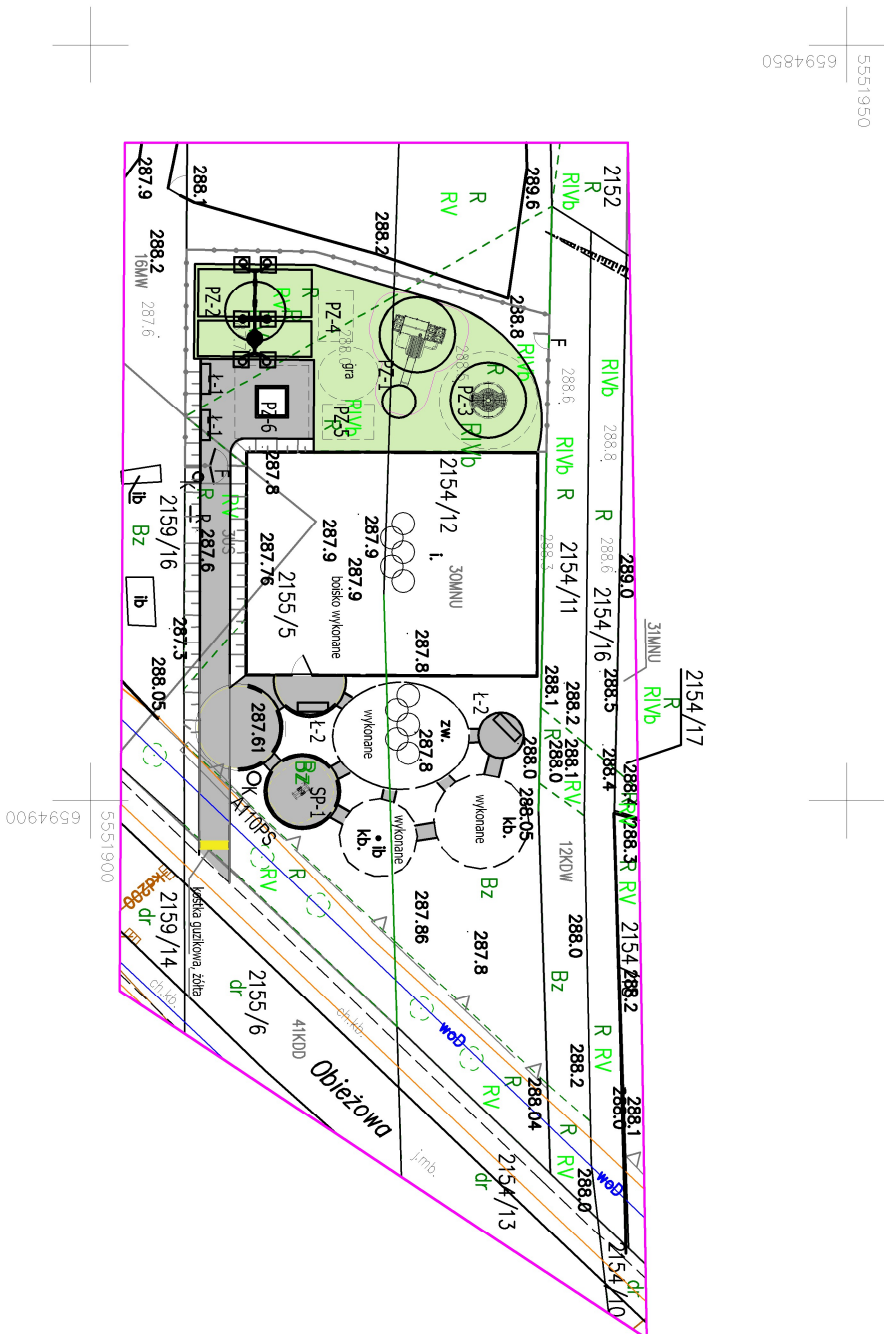
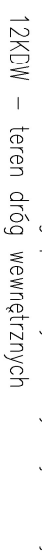

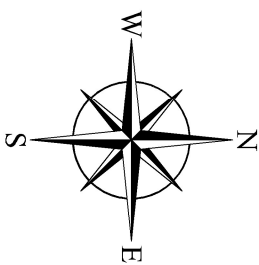
PZ-1 ... PZ-6      URZĄDZENIA ZABAWOWE

A 110PS RURA DWUDZIELNA

## OGRODZENIE PANELOWE

# NAWIERZCHNIA Z KOSTKI BETONOWEJ BEZFAZOWEJ

# NAWIERZCHNIA SYNTETYCZNA



Poswiadcza się, że niniejszy dokument został opracowany w wyniku prac geodezyjnych i kartograficznych, których rezultaty zawiera opaci techniczny podręcznik zwięzłomy.

<p>Powiadza się, że niniejszy dokument został opracowany w wyniku prac geodezyjnych i kartograficznych, których rezultaty zawiera operat techniczny pozyskany zwyfikowany. Jednocześnie informuję, że jestem świadomy odpowiedzialności karnej za złożenie fałszywego oświadczenia.</p>	
Organ prowadzący powiatowy zespół geodezyjny i kartograficzny	Staresta Chrzanowski
Identyfikator zgłoszenia prac geodezyjnych	6640.458.2025
Numer oraz data sporządzenia dokumentu zawierającego wynik pozytywnej weryfikacji	Protokół nr 6640.458.2025_48320 z dnia 17.03.2025
Wykonawca prac geodezyjnych	Pracownia Geodezyjno-Kartograficzna Adam Jurosz ul. Sienna 6, 32-500 Chrzanów
Imię i nazwisko oraz numer uprawnień zawodowych kierownika prac	inż. Adam Jurosz, nr upr. 17887

LEGENDA:

- Ł-1

ŁAWKA Z OPARCIEM
- Ł-2

ŁAWKA BEZ OPARCIA
- K

KOSZ NA ODPADKI
- R

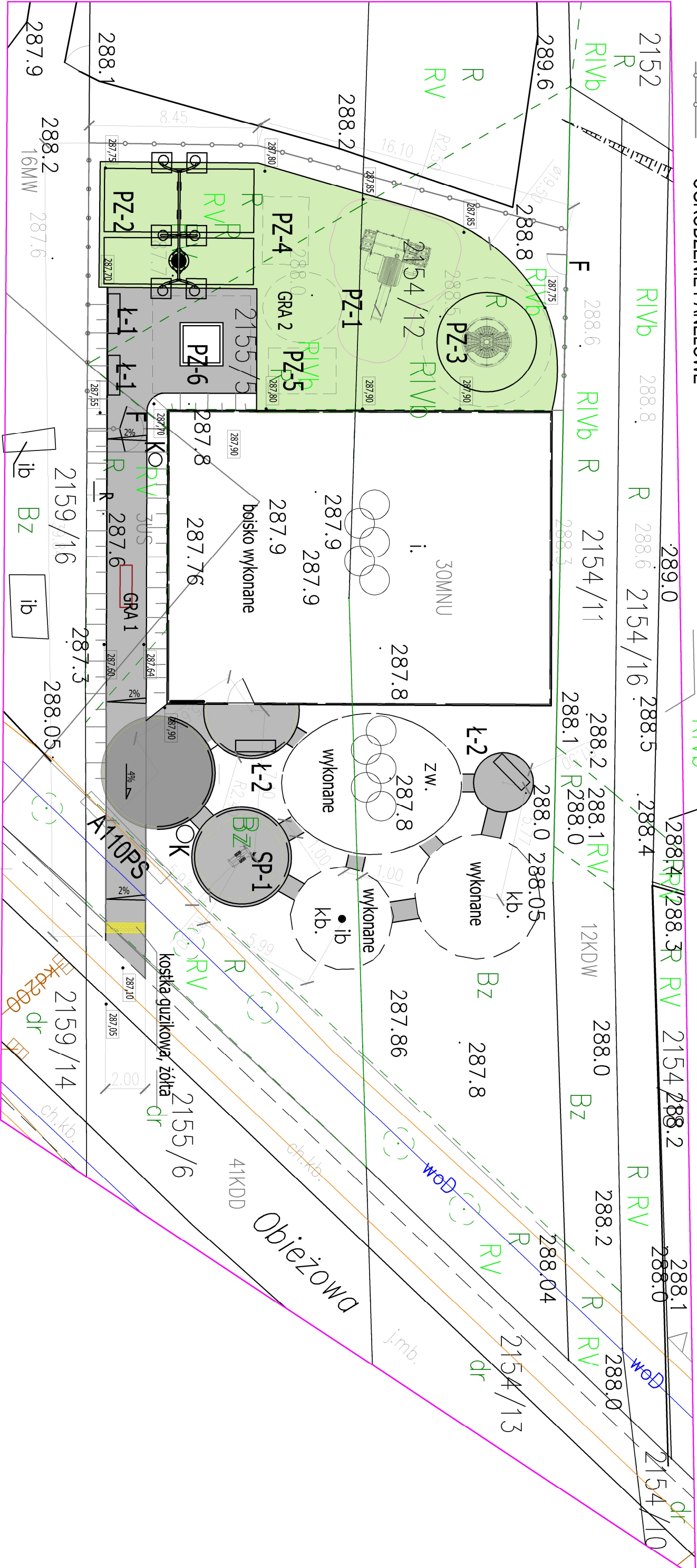
REGULAMIN
- F

FURTKA
- SP-1

URZĄDZENIA SIŁOWNI
- PZ-1 ... PZ-6

URZĄDZENIA ZABAWOWE
- A 110PS

RURA DWUDZIELNA
- OGRODZENIE PANELOWE
- NAWIERZCHNIA Z KOSTKI BETONOWEJ
- BEZFAZOWEJ
- NAWIERZCHNIA SYNTETYCZNA



ARCH PROJEKT STUDIO		4
arch. Karol Czerny 43-190 MIKOŁÓW ul. Piastowska 90 arch-ps@wp.pl 602-19-86-68		
Projekt: Projekt budowy obiektów małej architektury w miejscach publicznych dla zadania pn.: "Strefa Obiektów - zagospodarowanie przestrzeni publicznej na cele wypoczynku rodzinnego"		
Inwestor: GMINA LIBIAŻ - URZĄD MIEJSKI W LIBIAŻU	Skala: 1:200	
Temat: Planasza Wymiarowa 1	Data: 03.2025	
Autor opracowania: mgr inż. arch. Karol Czerny		Wzrost: 1507/SŁOKKI

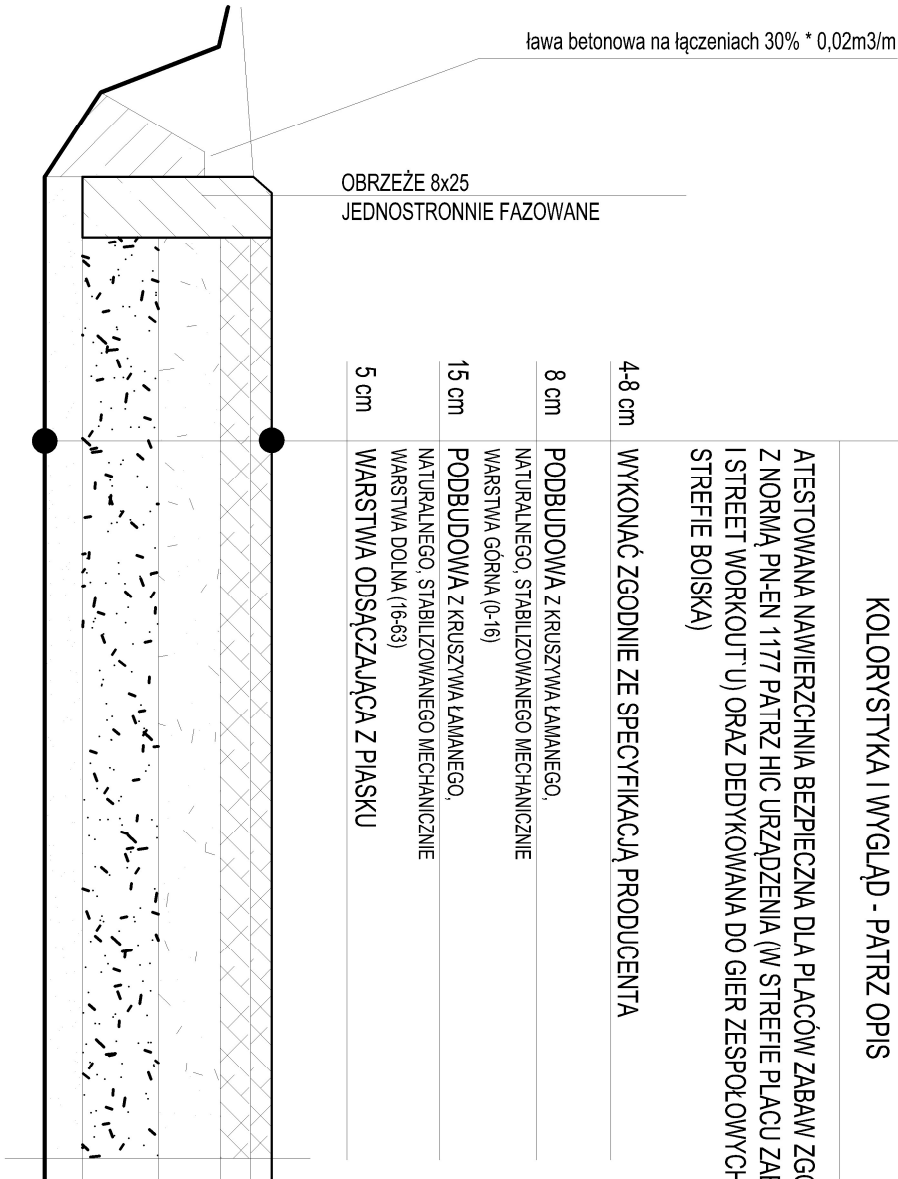


NAWIERZCHNIA SYNTETYCZNA  
DO UKŁADANIA NA PODBUDOWIE TŁUCZNIOWEJ  
KOŁORYSTYKA I WYGŁĄD - PATRZ OPIS

ATESTOWANA NAWIERZCHNIA BEZPIECZNA DLA PLACÓW ZABAW ZGODNA Z NORMĄ PN-EN 1177 PATRZ HIC URZĄDZENIA (W STREFIE PLACU ZABAW I STREET WORKOUT U) ORAZ DEDYKOWANA DO GIER ZESPOŁOWYCH (W STREFIE BOISKA)

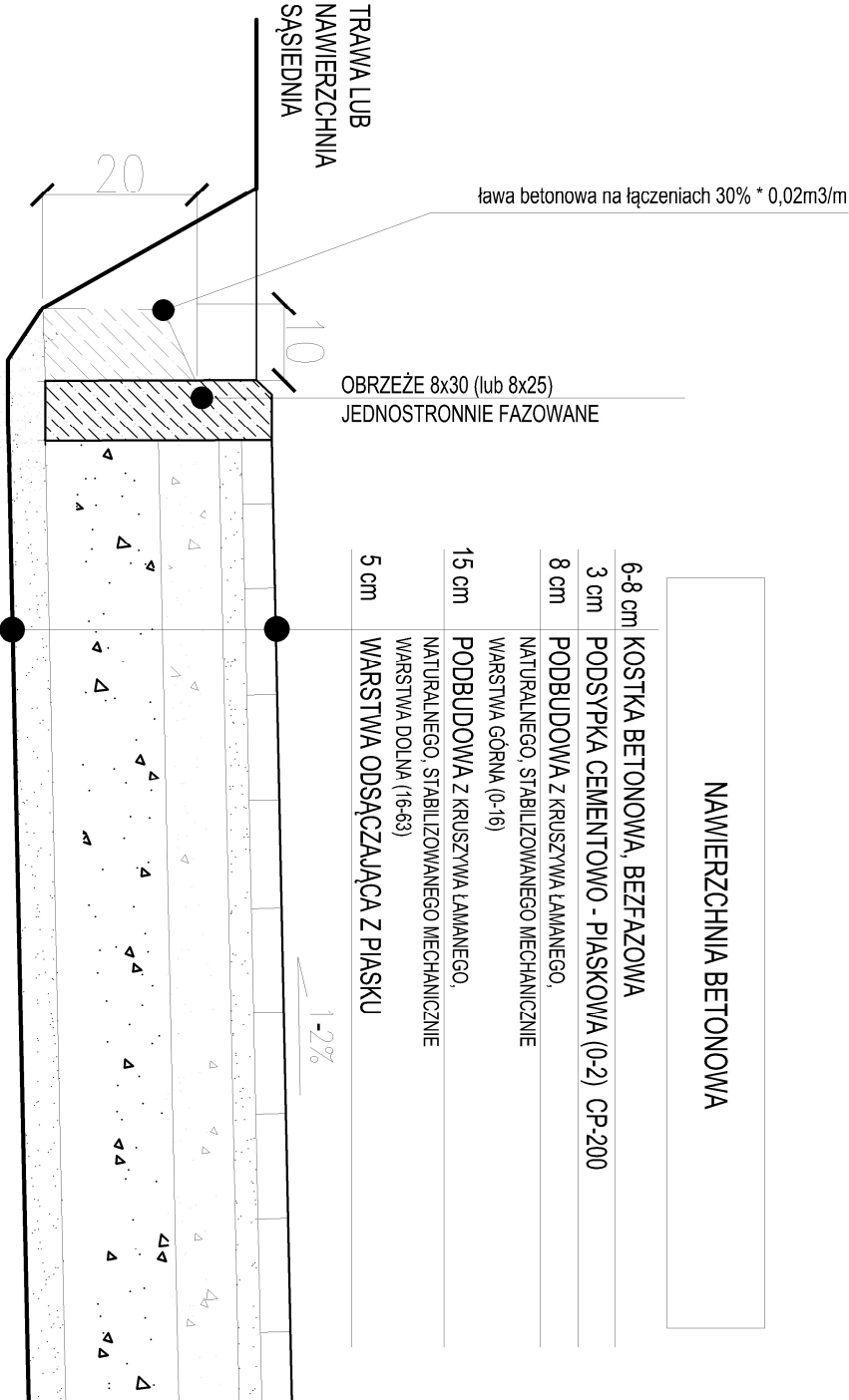
4-8 cm WYKONAĆ ZGODNIE ZE SPECYFIKACJĄ PRODUCENTA

8 cm	PODBUDOWA Z KRUSZYWA ŁAMANEGO, NATURALNEGO, STABILIZOWANEGO MECHANICZNIE
15 cm	PODBUDOWA Z KRUSZYWA ŁAMANEGO, NATURALNEGO, STABILIZOWANEGO MECHANICZNIE
5 cm	WARSTWA ODSĄCZAJĄCA Z PIASKU



NAWIERZCHNIA BETONOWA

6-8 cm	KOSTKA BETONOWA, BEZFAZOWA
3 cm	PODSYPKA CEMENTOWO - PIASKOWA (0-2) CP-200
8 cm	PODBUDOWA Z KRUSZYWA ŁAMANEGO, NATURALNEGO, STABILIZOWANEGO MECHANICZNIE
15 cm	PODBUDOWA Z KRUSZYWA ŁAMANEGO, NATURALNEGO, STABILIZOWANEGO MECHANICZNIE
5 cm	WARSTWA ODSĄCZAJĄCA Z PIASKU



wszystkie wymiary sprawdzić na budowie

ARCH PROJEKT STUDIO

arch. Kamili Czerny

43-190 WIKOŁÓW ul. Pienszyńska 90  
arch-ps@wp.pl 602-19-86-68

5

Projekt budowy obiektów małej architektury w miejscu publicznym dla zadania pn.:

"Strefa Odbazowa - zagospodarowanie przestrzeni publicznej na cele wypoczynku rodzinnego"

Inwestor: GMINA LUBAŹ - URZĄD MIEJSKI W LUBAŻU

Lbąż ul Działkowa 1

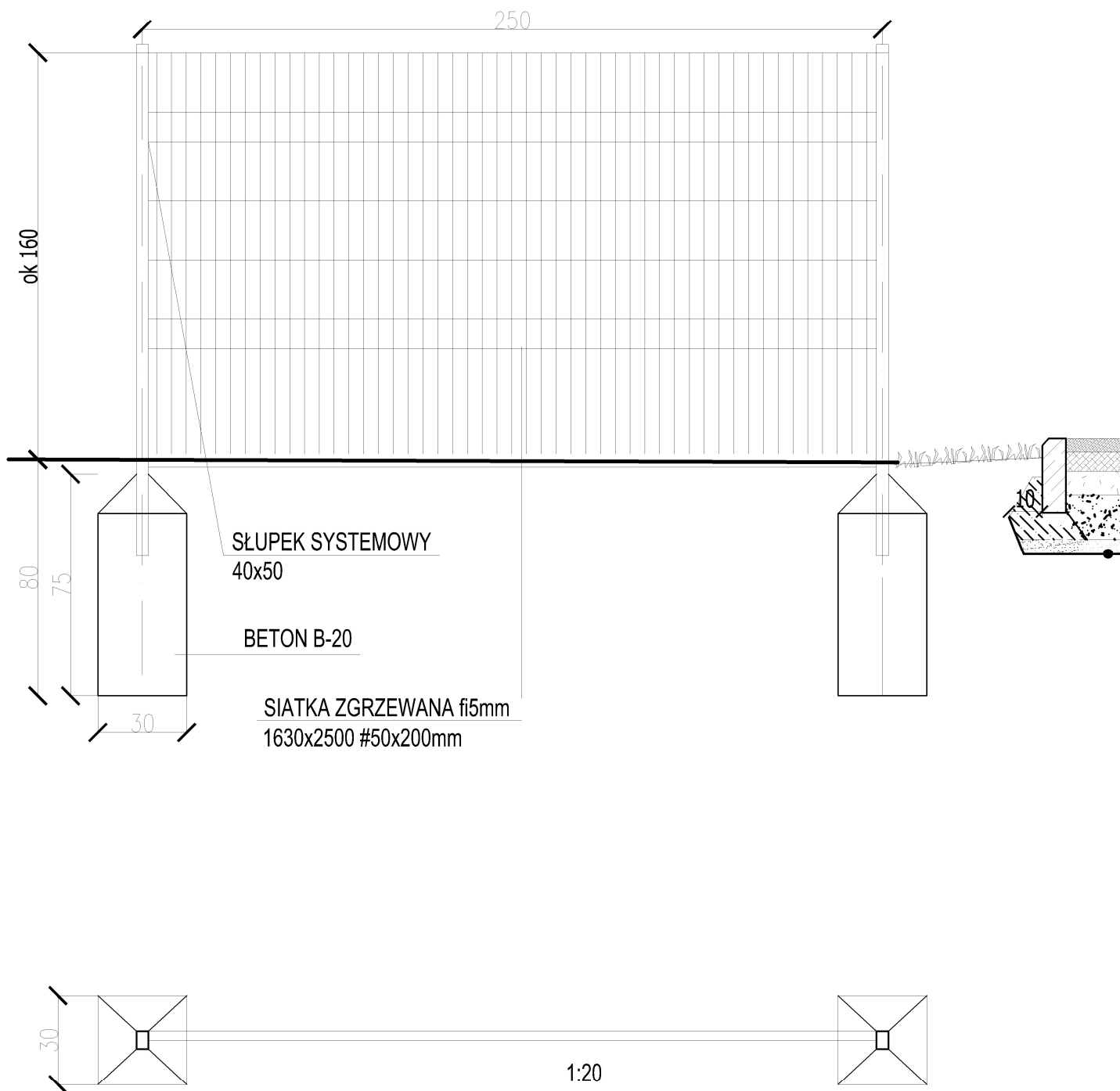
Treść: SZCZEGÓŁY TECHNICZNE 1

Autor opracowania:

mgr inż. arch. Kamili Czerny

Wz. upr.:

1507/SLOKK/I



<b>ARCH</b>  arch. kamil czerny 43-190 MIKOŁÓW, ul. Plebiscytowa 90 arch-ps@wp.pl 602-19-86-68		6
Projekt: Projekt budowy obiektów małej architektury w miejscu publicznym dla zadania pn.: „Strefa Obiektowa – zagospodarowanie przestrzeni publicznej na cele wypoczynku rodzinnego”		
Inwestor:	GMINA LIBIAŻ - URZĄD MIEJSKI W LIBIAŻU Libiąż ul Działkowa 1	Skala: 1:20
Treść:	SZCZEGÓŁY TECHNICZNE 2	Data: 03.2025
Autor opracowania: mgr inż. arch. Kamil Czerny		Nr upr.: 15/07/SLOKK/II